


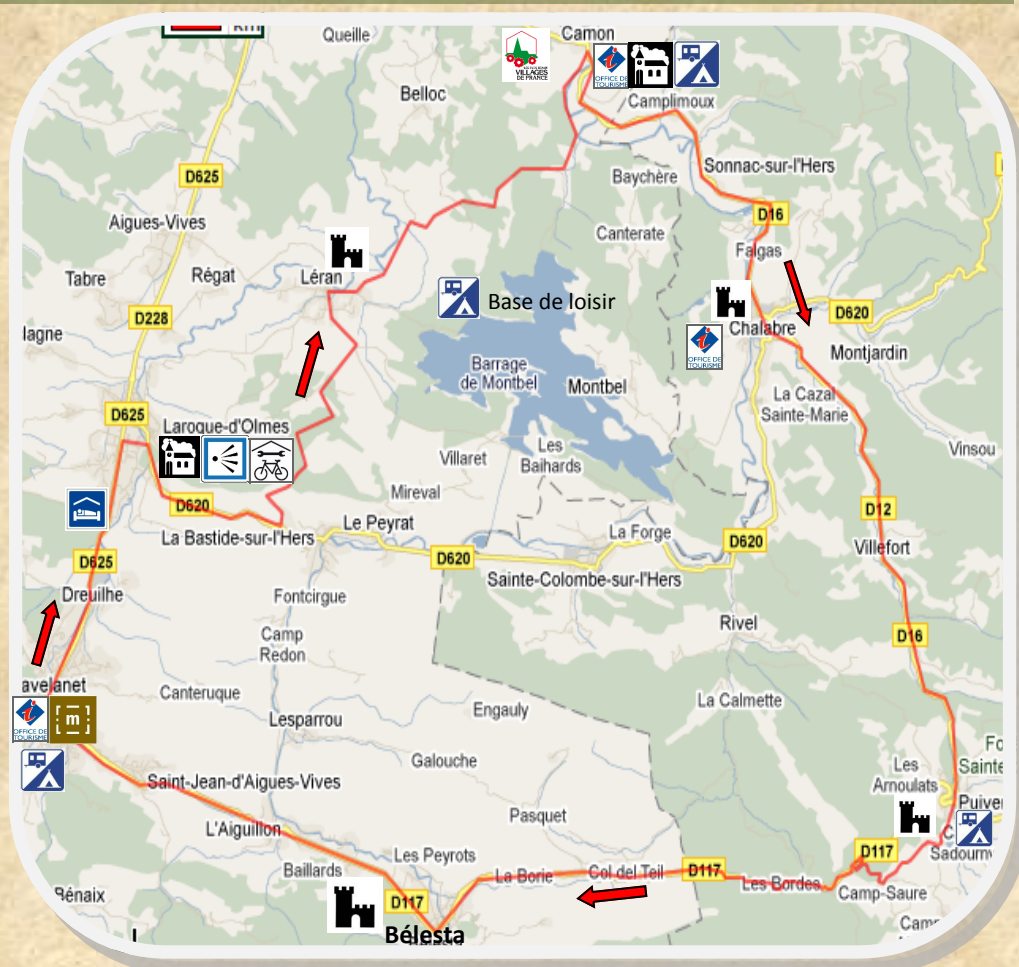
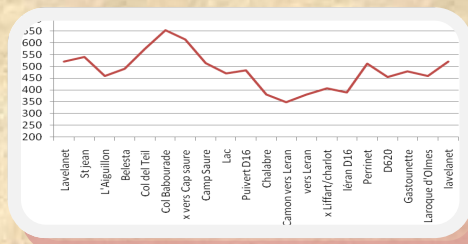
# CYCLOTOURISME en PAYS D'OLMES



## N°10 PUIVERT-CHALABRE-CAMON

Distance : 55 km Dénivelé : 600 m - court - difficile \*\*

VILLES ET VILLAGES	DISTANCE km	ALTITUDE m
LAVELANET	0	520
L'AIGUILLON	4,5	460
BELESTA	8	490
COL DEL TEIL	11	576
X VESR CAP DE SAURE	16	614
PUIVERT D16	19	484
CHALABRE	27,5	380
CAMON VERS LERAN	35	347
LERAN D16	42	390
PERRINET	46	513
D620	47	455
LAROQUE	50,5	460
LAVELANET	55	520



### A VOIR :

- LAVELANET** : le musée du textile et du peigne en corne
- BELESTA** : fontaine de FONTESTORBES, le trou des corbeaux, le château
- PUIVERT** : le château , le lac, le musée
- CAMON** : abbaye fortifiée, les cabanes de CAMON
- LAROQUE** : église fortifiée du CASTELLA, la chapelle st ROC

### A SAVOIR

L'histoire raconte que c'est Charlemagne qui ordonna en 778 la construction d'un monastère et d'une église. Elles sera soumis à l'abbaye de Lagrasse en 943. c'est alors que l'agriculture se développe dans les collines de Camon ainsi que la culture de la vigne. Camon fut détruit en 1289 par l'inondation provoquée par la rupture du barrage de Puivert et fut reconstruit en 1316 à l'image des forteresses Royales Françaises. Le village composé de trois enceintes sera surnommée « la petite Carcassonne ».

	musée		Site historique
	Point infos		château
	camping		Point de vue
	hôtel		Réparation cycle
	Village de France		direction

### ADRESSES UTILES

OFFICE DE TOURISME DE LAVELANET  
 TEL 05 61 01 22 20  
 www.ariège-pyrenees-cathares.fr  
 CYCL'OLMES PROFESSIONNEL CYCLE  
 TEL 05 61 01 52 57

### HEBERGEMENTS VELO

- LAVELANET** : CAMPING \*\*\* « LE PRE CATHARE » TEL 05 61 01 55 54
- CAMON** : CAMPING « LA BESSE\*\* » TEL 05 61 68 84 63
- MONTBEL** : CAMPING « LA REGATE\*\*\* » TEL 05 61 03 09 17
- LAROQUE** : HOTEL \*\* « LE CASTEL D'OLMES » TEL 05 61 01 04 58